









Benoit HUBER

Échelle 1/5000

Approbation du PPRIF : 11 mai 2012
Prescription de la modification n°1 du PPRIF : 17 juin 2021
Délibération du conseil municipal :
Mise à disposition du public : du 1 ^{er} février 2022 au 4 mars 2022
Approbation de la modification du PPRIF :
DIRECTION DÉPARTEMENTALE DES TERRITOIRES ET DE LA MER DES ALPES-MARITIMES SERVICE DÉPLACEMENTS - RISQUES - SÉCURITÉ

Zonage PPRIF :

-  Zone Non Réglementée par le PPRIF
-  B2 - Zone de risque faible
-  B1 - Zone de risque modéré
-  B1a - Zone de risque modéré à prescriptions particulières
-  R0 - Zone de risque fort défendable après travaux
-  R - Zone de risque fort

Cadastre (DGFIP 2020)

-  limites parcellaires
-  bâtis

Echelle 1:5000

